

УТВЕРЖДАЮ

заведующий МАДОУ № 358

С. И. Кравченко

10 июня 2024г.

МП



## ПАСПОРТ

### доступности объекта социальной инфраструктуры и предоставляемых на нем услуг

№ 3

10 июня 2024 года

#### 1. Общие сведения об объекте

1.1. Вид (наименование) объекта: МАДОУ № 358, г. Екатеринбург, ул. Новоспасская, 18

1.2. Полный почтовый адрес объекта: 620024, Свердловская область, город Екатеринбург, ул. Новоспасская, 18

1.3. Сведения о размещении объекта:

отдельно стоящее здание 2 этажа, 2557,2 кв. м,

наличие прилегающего земельного участка (да, нет): 15000 кв. м.

1.4. Год постройки здания 1992 г., последнего капитального ремонта: нет.

1.5. Дата предстоящих плановых ремонтных работ: текущего июнь - июль 2024г., капитального нет.

1.6. Сведения об организации, расположенной на объекте

1.6.1. Название организации, расположенной на объекте:

полное юридическое наименование (по учредительным документам):

Муниципальное автономное дошкольное образовательное учреждение - детский сад общеразвивающего вида с приоритетным осуществлением деятельности по физическому развитию воспитанников № 358 «Лесная полянка»

Сокращенное наименование (по учредительным документам): МАДОУ № 358

1.6.2. Юридический адрес организации, телефон, электронная почта: 620024, Свердловская область, город Екатеринбург, ул. Новоспасская, 18, телефон (343)255-61-06, (343)255-61-07, mdou358@eduekb.ru

1.6.3. Основание для пользования объектом (оперативное управление, аренда, собственность): оперативное управление.

1.6.4. Форма собственности объекта (государственная (федеральная, региональная), муниципальная, частная): муниципальная.

1.6.5. Вышестоящая организация (наименование): Департамент образования Администрации города Екатеринбурга.

1.6.6. Адрес вышестоящей организации, телефон, электронная почта: 620014, Свердловская область, город Екатеринбург, пр. Ленина, 24а, тел. 8(343)304-12-51, eduekb@ekadm.ru.

2. Характеристика деятельности организации на объекте (по обслуживанию населения)

2.1. Сфера деятельности (социальная защита, занятость, здравоохранение, физическая культура, образование, транспорт, информация и связь, физическая культура и спорт): образование.

2.2. Категории обслуживаемого населения по возрасту: (дети, взрослые, все возрастные категории): дети дошкольного возраста от 2 до 7 лет

2.3. Категории обслуживаемых инвалидов (инвалиды, передвигающиеся на креслах-колясках, инвалиды с нарушением опорно-двигательного аппарата, инвалиды с нарушением зрения, инвалиды с нарушением слуха, инвалиды с умственными нарушениями): нет.

2.4. Виды услуг: предоставление образования по образовательным программам дошкольного образования, присмотр и уход за детьми.

2.5. Форма оказания услуг (на объекте, с длительным пребыванием, с проживанием, на дому, дистанционно): на объекте.

2.6. Плановая мощность:

посещаемость (количество обслуживаемых граждан в день) – 330 человек;

вместимость – 400 человек;

пропускная способность – 400 человек.

2.7. Участие в исполнении индивидуальной программы реабилитации или абилитации инвалида (ребенка-инвалида) (да/нет): да.

3. Состояние доступности объекта и предоставляемых на нем услуг

3.1. Путь следования к объекту пассажирским транспортом, (описать маршрут движения с использованием пассажирского транспорта): автобус № 47 (от остановки СТЦ «Мега» до остановки Елизавет), автобус № 51 (от остановки Патрушиха до остановки Елизавет), автобус № 52 (от остановки ТЦ Лента до остановки Елизавет), автобус № 57 (от остановки ДМБ № 9 до остановки Елизавет).

3.2. Путь к объекту от ближайшей остановки пассажирского транспорта:

3.2.1. Расстояние до объекта от остановки транспорта - 890 метров.

3.2.2. Время движения (пешком) – 10 минут.

3.2.3. Наличие выделенного от проезжей части пешеходного пути (да/нет): да.

3.2.4. Перекрестки (нерегулируемые, регулируемые, регулируемые со звуковой сигнализацией, таймером, нет): нет.

3.2.5. Информация на пути следования к объекту (акустическая, тактильная, визуальная, нет): нет.

3.2.6. Перепады высоты на пути (съезды с тротуара) (нет/есть) (описать): перепады бордюрного камня выше 2 см

их обустройство для инвалидов, передвигающихся на креслах-колясках (нет/есть) (описать): нет.

3.3. Организация доступности объекта и предоставляемых на нем услуг для инвалидов <\*>

Номер строки	Категория инвалидов (вид нарушения)	Вариант организации доступности объекта и предоставляемых на нем услуг <***>
1	Все категории инвалидов и маломобильных групп населения <***>	Нет
2	в том числе инвалиды:	
3	передвигающиеся на креслах-колясках	Нет
4	с нарушениями опорно-двигательного аппарата	Нет
5	с нарушениями зрения	ДУ
6	с нарушениями слуха	ДУ
7	с умственными нарушениями (тяжелые нарушения речи)	ДУ

<\*> С учетом СП 35-101-2001, СП 31-102-99

<\*\*\*> Указывается один из вариантов

«А» (доступность всех зон и помещений – универсальная)

«Б» (специально выделенные для инвалидов участки и помещения)

«ДУ» (дополнительная помощь сотрудника, услуги на дому, дистанционно)

«Нет» (не организована доступность)

<\*\*\*> указывается худший из вариантов ответа

3.4. Состояние доступности основных структурно-функциональных зон

Номер строки	Основные структурно-функциональные зоны	Состояние доступности для основных категорий инвалидов <*>					
		К (для передвигающихся на креслах-колясках)	О (с другими нарушениями опорно-двигательного аппарата)	С (с нарушениями зрения)	Г (с нарушениями слуха)	У (с умственными нарушениями)	Для всех категорий маломобильных групп населения <***>
1.	Территория, прилегающая к зданию (участок)	ДУ	нет	ДУ	ДУ	ДУ	Нет
2.	Вход (входы) в здание	нет	ДУ	ДУ	ДУ	ДУ	Нет
3.	Путь (пути) движения внутри здания, включая пути эвакуации	нет	нет	ДУ	ДУ	ДУ	Нет
4.	Зона целевого назначения здания (целевого посещения объекта)	нет	нет	ДУ	ДУ	ДУ	Нет
5.	Санитарно-гигиенические помещения	нет	нет	ДУ	ДУ	ДУ	Нет

6.	Система информации и связи (на всех зонах)	Нет	Нет	ДУ	ДУ	ДУ	Нет
7.	Пути движения к объекту (от остановки транспорта)	Нет	Нет	ДУ	ДУ	ДУ	Нет
8.	Все зоны и участки <*>	Нет	Нет	ДУ	ДУ	ДУ	Нет

<\*> Указывается:

ДП – доступно полностью (доступность для всех категорий инвалидов и других маломобильных групп населения);

ДЧ – доступно частично (достигаемость мест целевого назначения для отдельных категорий инвалидов);

ДУ – доступно условно (организация помощи сотрудниками организации или иной альтернативной формы обслуживания (на дому, дистанционно и др.));

Нет – недоступно (не предназначен для посещения инвалидами и другими маломобильными группами населения);

<\*> указывается худший из вариантов ответа.

3.5. Итоговое заключение о состоянии доступности объекта и предоставляемых на нем услуг: **учреждение ДУ (доступно условно) для инвалидов с нарушением зрения, нарушениями слуха, с умственными нарушениями. Не доступно для посещения инвалидами, передвигающимися на креслах-колясках, с другими нарушениями опорно-двигательного аппарата.**

#### 4. Управленческое решение

##### 4.1. Рекомендации по адаптации основных структурно-функциональных зон объекта:

Номер строки	Основные структурно-функциональные зоны	Рекомендации по адаптации объекта (вид работы)*			
		не нуждается (доступ обеспечен)	ремонт (текущий, капитальный); оснащение оборудованием	индивидуальное решение с техническими средствами реабилитации	технические решения невозможны - организация альтернативной формы обслуживания
1	2	3	4	5	6
1.	Территория, прилегающая к зданию (участок)	--	--	--	--
2.	Вход (входы) в здание	--	<b><u>Установка нормативных поручней</u></b>	<b><u>Установка звукового и светового маяка (при наличии финансирования).</u></b>	--

3.	Путь (пути) движения внутри здания, включая пути эвакуации	--	--	--	<b><u>Технические решения невозможны (помощь персонала)</u></b>
4.	Зона целевого назначения здания (целевого посещения объекта)	--	<b><u>Оснащение оборудованием</u></b>	<b><u>ТСР</u></b>	--
5.	Санитарно-гигиенические помещения	--	--	--	<b><u>Технические решения невозможны (помощь персонала)</u></b>
6.	Система информации и связи (на всех зонах)	--	--	--	<b><u>Технические решения невозможны (помощь персонала)</u></b>
7.	Пути движения к объекту (от остановки транспорта)	--	--	--	--
8.	Все зоны и участки	--	<b><u>Установка визуальной информации, тактильных средств и обозначений, поручней, звукового и светового маяка (при наличии финансирования).</u></b>	--	--

\*- указываются конкретные рекомендации по каждой структурно-функциональной зоне.


4.2. Период проведения работ в рамках: **по мере финансирования из бюджета МО «город Екатеринбург»**


в рамках исполнения (указать наименование программы или плана мероприятий по адаптации основных структурно-функциональных зон объекта): целевых программ по адаптации объекта социальной инфраструктуры – «Программа развития системы образования Свердловской области», План ФХД МАДОУ на 2024-2025г., План мероприятий «Дорожная карта».


4.3. Ожидаемый результат (по состоянию доступности объекта) после выполнения работ по адаптации основных структурно-функциональных зон объекта: объект условно доступен для всех категорий маломобильных групп населения.

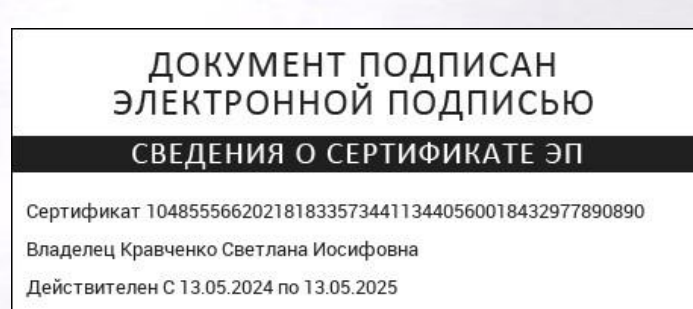
5. Паспорт доступности объекта социальной инфраструктуры и предоставляемых на нем услуг (далее – Паспорт доступности объекта) разработан комиссией по проведению обследования и паспортизации объекта социальной инфраструктуры и предоставляемых на нем услуг (далее – Комиссия):

Председатель Комиссии:

  
С. И. Кравченко

  
Е. Б. Виноградова

  
Н. Г. Фролова



Комиссии:

6. Копия Паспорта доступности объекта направлена 10 июня 2024г.  
(дата)

в Управление социальной политики № 25 по Чкаловскому району города Екатеринбурга

(наименование территориального отраслевого исполнительного органа государственной власти Свердловской области-управления социальной политики Министерства социальной политики Свердловской области)

для размещения информации о состоянии доступности объекта социальной инфраструктуры и предоставляемых на нем услуг для инвалидов и других маломобильных групп населения Свердловской области в автоматизированной информационной системе "Доступная среда Свердловской области" в информационно-телекоммуникационной сети «Интернет».

Руководитель объекта заведующий МАДОУ № 358  С. И. Кравченко

Дата 10.06.2024